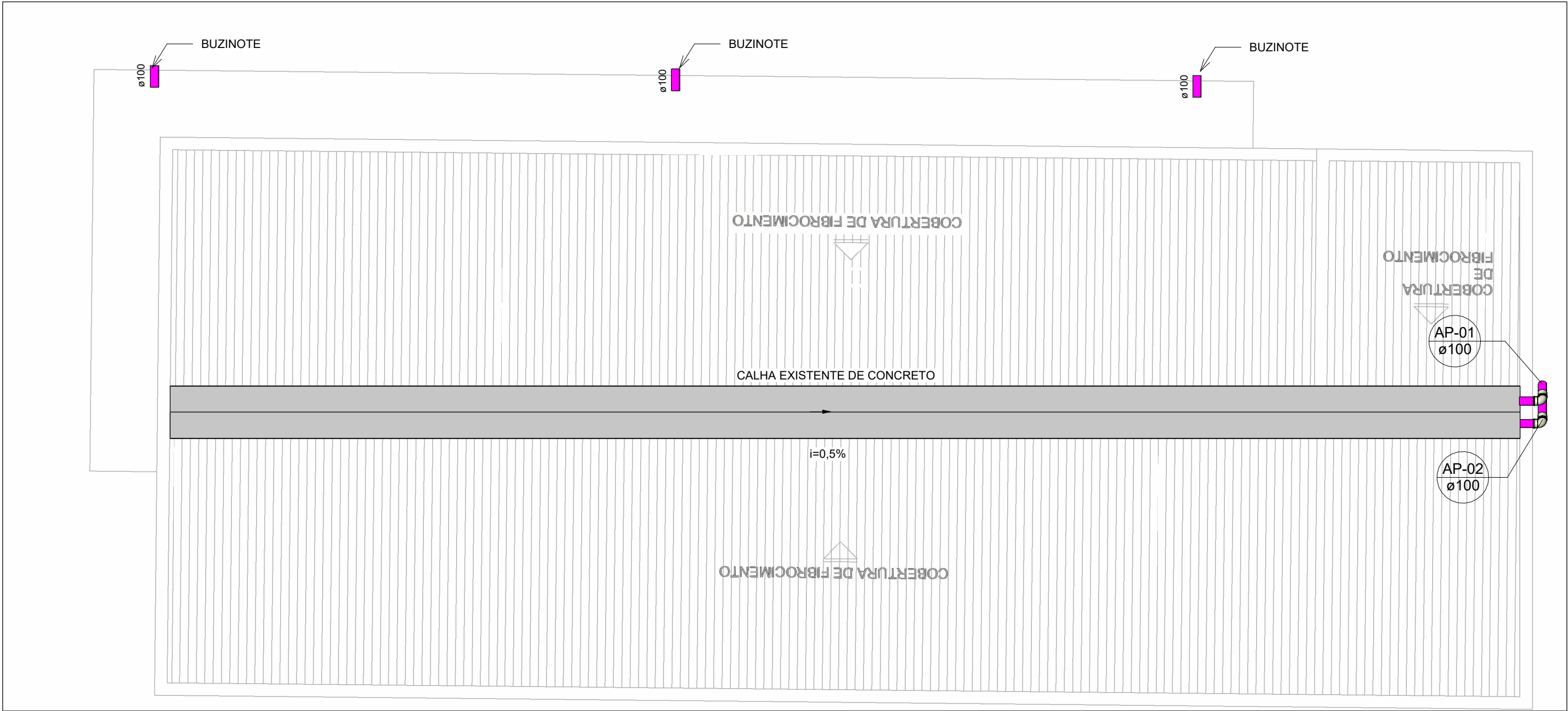




MAPA DE ÁREA DE COBERTURA

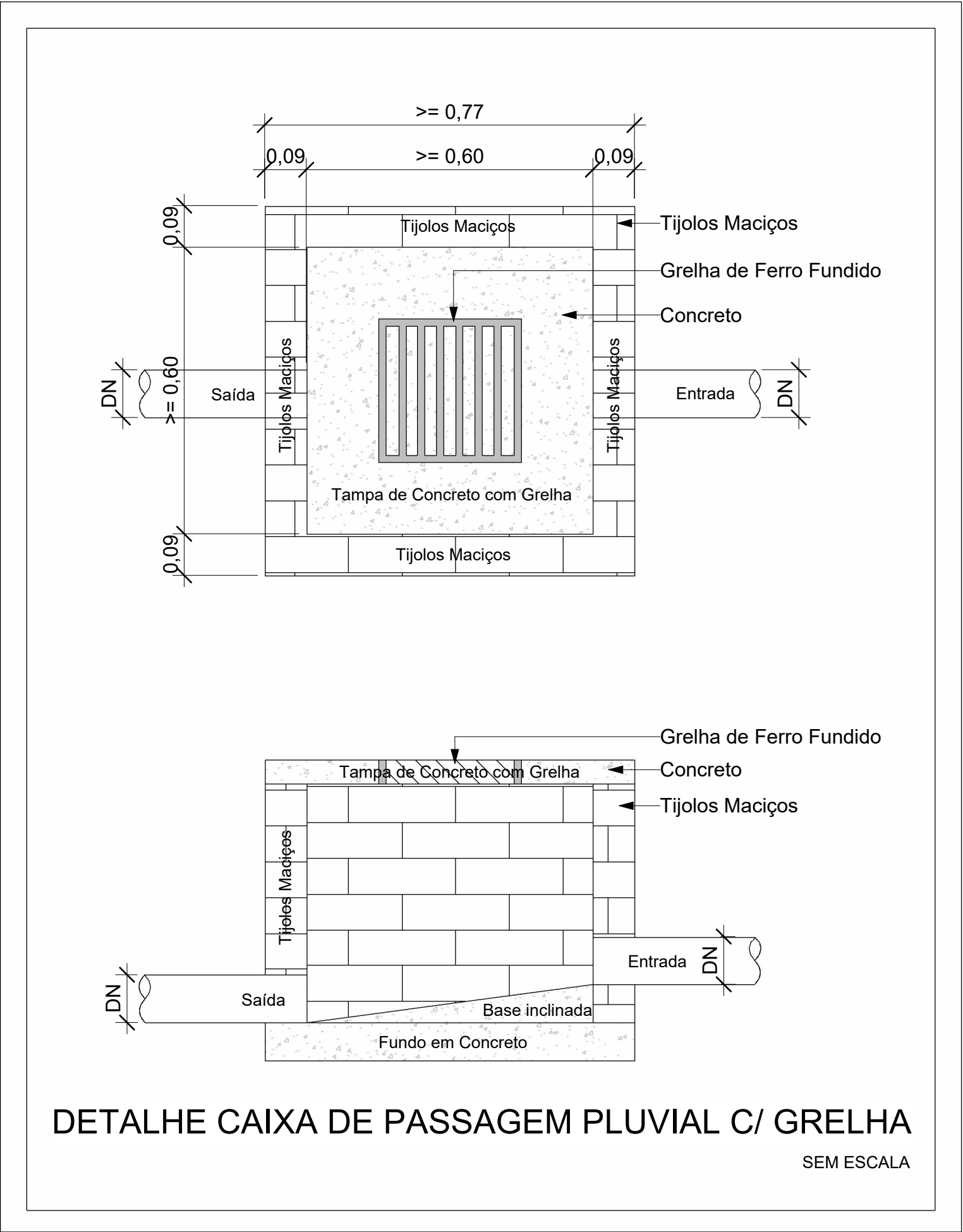
Escala 1 : 50

Identificação da área de contribuição	Área (m²)	Tempo de retorno (anos)	Intensidade pluviométrica	Vazão de projeto (L/Min)
A-01	3,85	25	234,8	15,067
A-02	10,47			40,954
A-03	37,85			148,123
A-04	6,16			24,107
A-05	48,84			191,131



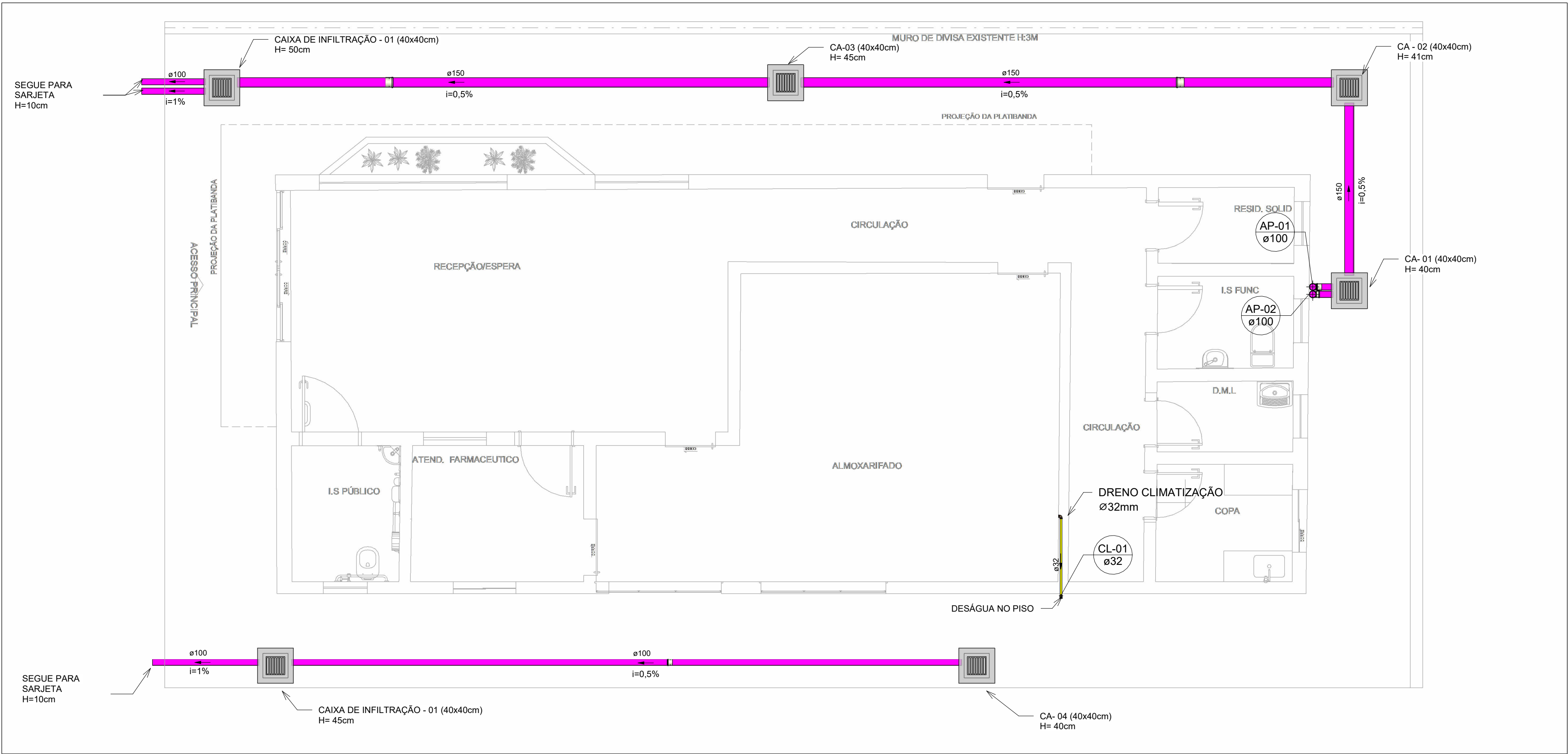
PLANTA BAIXA REDE DE DRENAGEM - COBERTURA

Escala 1 : 50



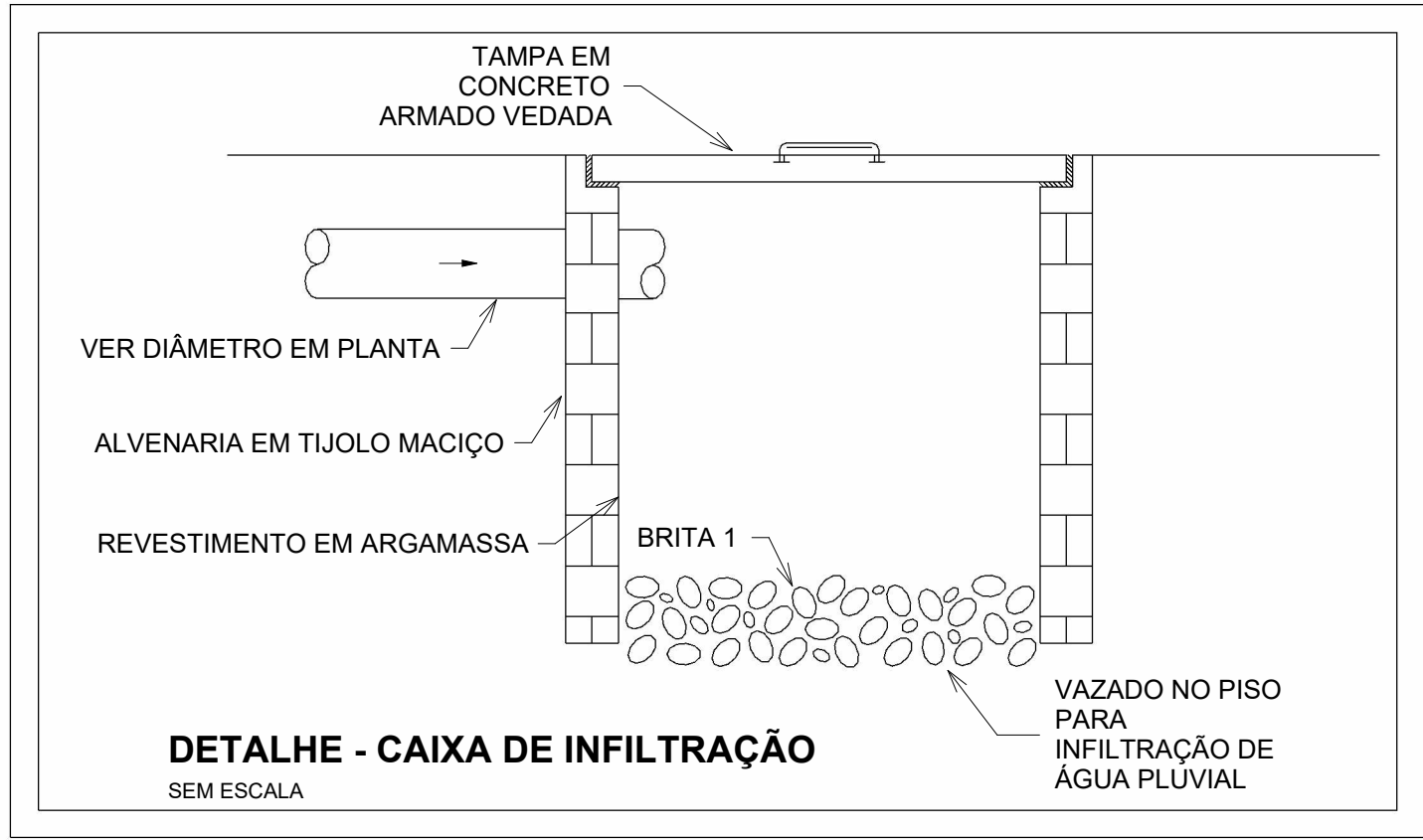
DETALHE CAIXA DE PASSAGEM PLUVIAL C/ GRELHA

SEM ESCALA



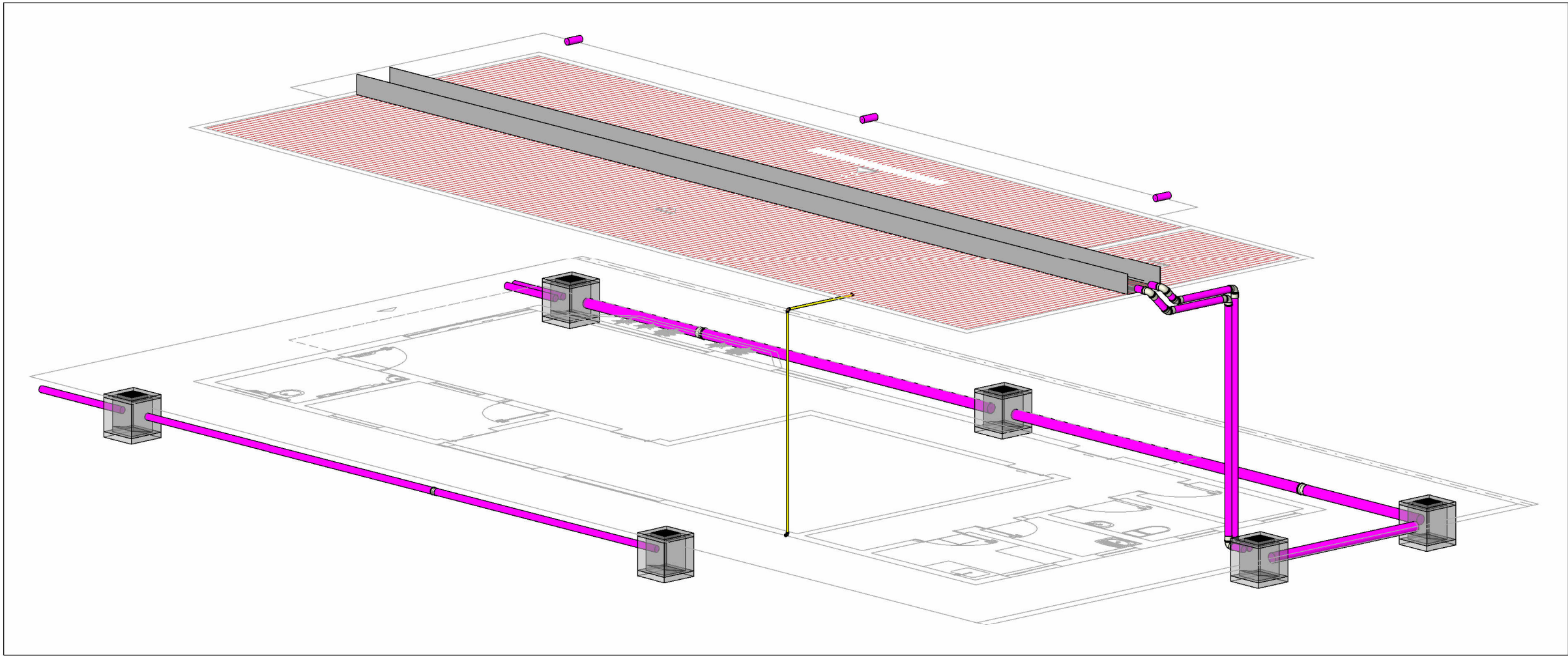
PLANTA BAIXA REDE DE DRENAGEM - TÉRREO

Escala 1 : 50




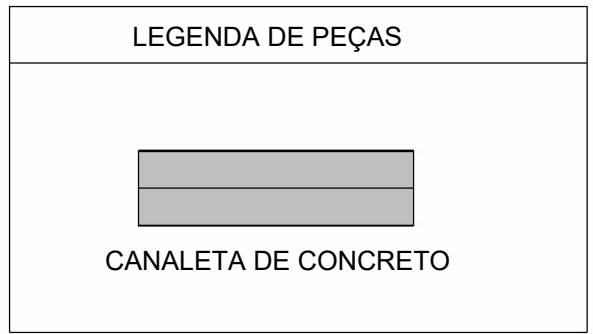
DETALHE - CAIXA DE INFILTRAÇÃO

SEM ESCALA



PERSPECTIVA 3D

Escala



NOTAS

1 - DIÂMETRO DAS TUBULAÇÕES EM mm E COTAS EM cm;

2 - O ESPACAMENTO MÍNIMO ENTRE SUPORTES PI FIXAÇÃO DE TUBULAÇÕES HORIZONTAIS SERÁ:

TUBOS DE Ø150mm: 2,30m;

TUBOS DE Ø100mm: 1,80m;

TUBOS DE Ø75mm E INFERIORES: 1,5m;

3 - QUANDO NÃO INDICADO DE OUTRA FORMA AS DECLIVIDADES MÍNIMAS DEVERÃO SER:

TUBULAÇÕES DE ÁGUAS PLUVIAIS: 0,5% a 2,0%;

4 - AS TUBULAÇÕES DE DRENAGEM SEGUIRÃO PARA SARJETA;

5 - TODA CALHA EXISTENTE DE CONCRETO DEVERÁ SER REVITALIZADA, IMPERMEABILIZADA E COLOCADA A INCLINAÇÃO DE 0,5% NO SENTIDO DO FLUXO;

6 - AO EXECUTAR OS FUROS NA LAJE EXISTENTE, DEVERÁ SER FEITA A ESCARIFICAÇÃO PARA FAZER OS DESVIOS NECESSÁRIOS DAS ARMADURAS DAS LAJES

PARA DEMAIS INFORMAÇÕES E ANÁLISES, CONSULTAR MEMORIAL DESCRITIVO DO PROJETO.

REVISÃO	DESCRIÇÃO	TIPO	ELABORADO	VERIFICADO	DATA
00	EMIÇÃO INICIAL	B	FGO	JGO	10/2023

TIPOS DE EMISSÃO

A - PRELIMINAR

B - PARA APROVAÇÃO

C - PARA CONHECIMENTO

D - PARA COTAÇÃO

E - PARA CONSTRUÇÃO

F - CONFORME COMPRADO

G - CONFORME CONSTRUÍDO

H - CANCELADO

OBJETIVA

PROJETOS E SERVIÇOS

OBJETIVA PROJETOS E SERVIÇOS

AVENIDA BARÃO HOMEM DE MELO, 3280 - NOVA GRANADA  
BEL-O-HORIZONTE - MG - CEP: 30.084-080  
TEL: (31) 3347.4405 / (31) 3347.7078 / (31) 3571.1920  
EMAIL: contato@grupoprojetosengenharia.com.br

PREFEITURA MUNICIPAL DE IBIRITÉ

RUA ARTHUR CAMPOS, 906 - ALVORADA - IBIRITÉ - MG - CEP: 32400-038

FARMÁCIA DE TODOS LAGO AZUL

RUA CARAMURU, Nº18, BAIRRO LAGO AZUL, CIDADE IBIRITÉ - MG

PROJETO DRENAGEM

AUTORIA DO PROJETO:

CONTRATANTE DO PROJETO:

JULIANA GONÇALVES OLIVEIRA  
CREA - 239787/D

PREFEITURA MUNICIPAL DE IBIRITÉ

DATA:  
OUTUBRO/2023

ESCALA:  
INDICADA

CODIGO:  
PRJ-DRE

TITULO DOS DESENHOS:  
MAPA DE ÁREA DE COBERTURA  
PLANTA BAIXA REDE DE DRENAGEM - COBERTURA  
PLANTA BAIXA REDE DE DRENAGEM - TÉRREO  
DETALHES CONSTRUCTIVOS

PRANCHAS:  
01  
01

DIREITOS AUTORAIS RESERVADOS. PROIBIDO REPRODUÇÃO, DIVULGAÇÃO OU ALTERAÇÃO SEM ORDEM EXPRESSA DO AUTOR.

TÍTULO DO ARQUIVO:  
PRJ-EJE-DRE-IBT-FTLA-0101-REV00